

Hljóðstig  
L<sub>den</sub> dB(A)  
í 4m hæð

50 <		<= 55
55 <		<= 60
60 <		<= 65
65 <		<= 70
70 <		<= 75

### Endurskoðun hávaðakorta 2017

Samkvæmt reglugerð um kortlagningu hávaða og aðgerðar-  
áætlanir nr. 1000/2005 skal meta þörf á endurskoðun  
hávaðakorta á fimm ára fresti.

Breyting á umferðarmagni síðustu fimm ár er metin  
óveruleg m.t.t. hávaðaáraunar og því er ekki þörf á  
endurskoðun hávaðakorta frá árinu 2012.

Skýringar

	Hæðarlínur
	Gata
	Hljóðvarnir
	Ibúðarhús
	Skólar
	Önnur hús
	Heilbrigðisstofnun

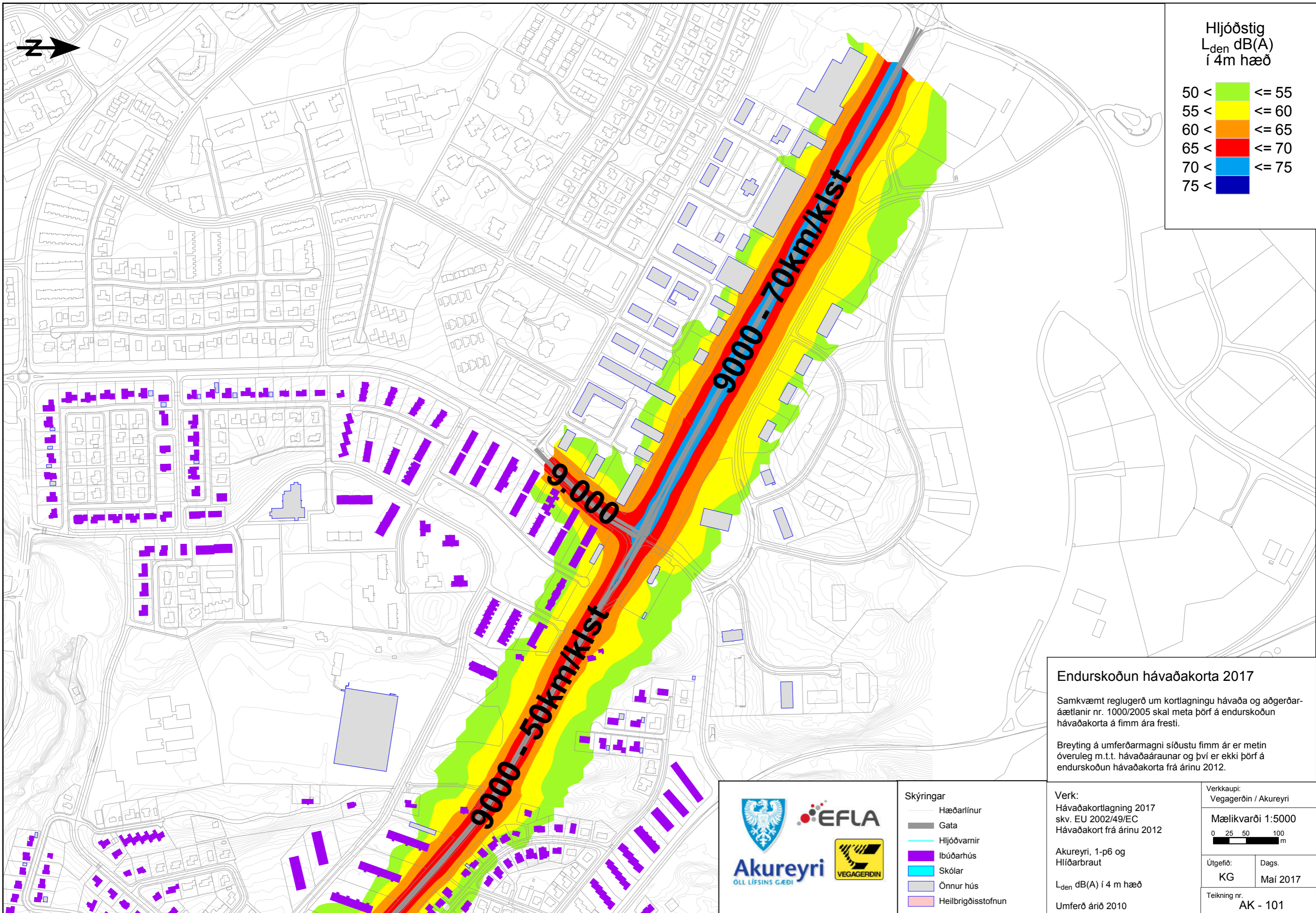
Verk:  
Hávaðakortlagning 2017  
skv. EU 2002/49/EC  
Hávaðakort frá árinu 2012

Akureyri, yfirlitsmynd  
1-p6, 1-p7, 1-p8

L<sub>den</sub> dB(A) í 4 m hæð

Umferð árið 2010

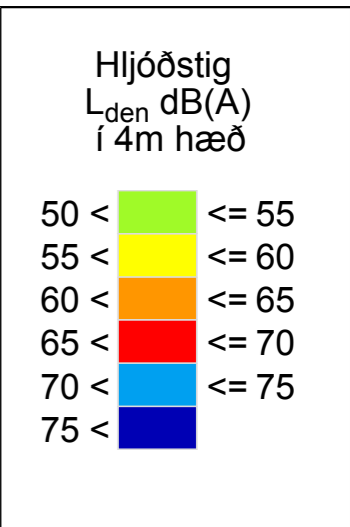
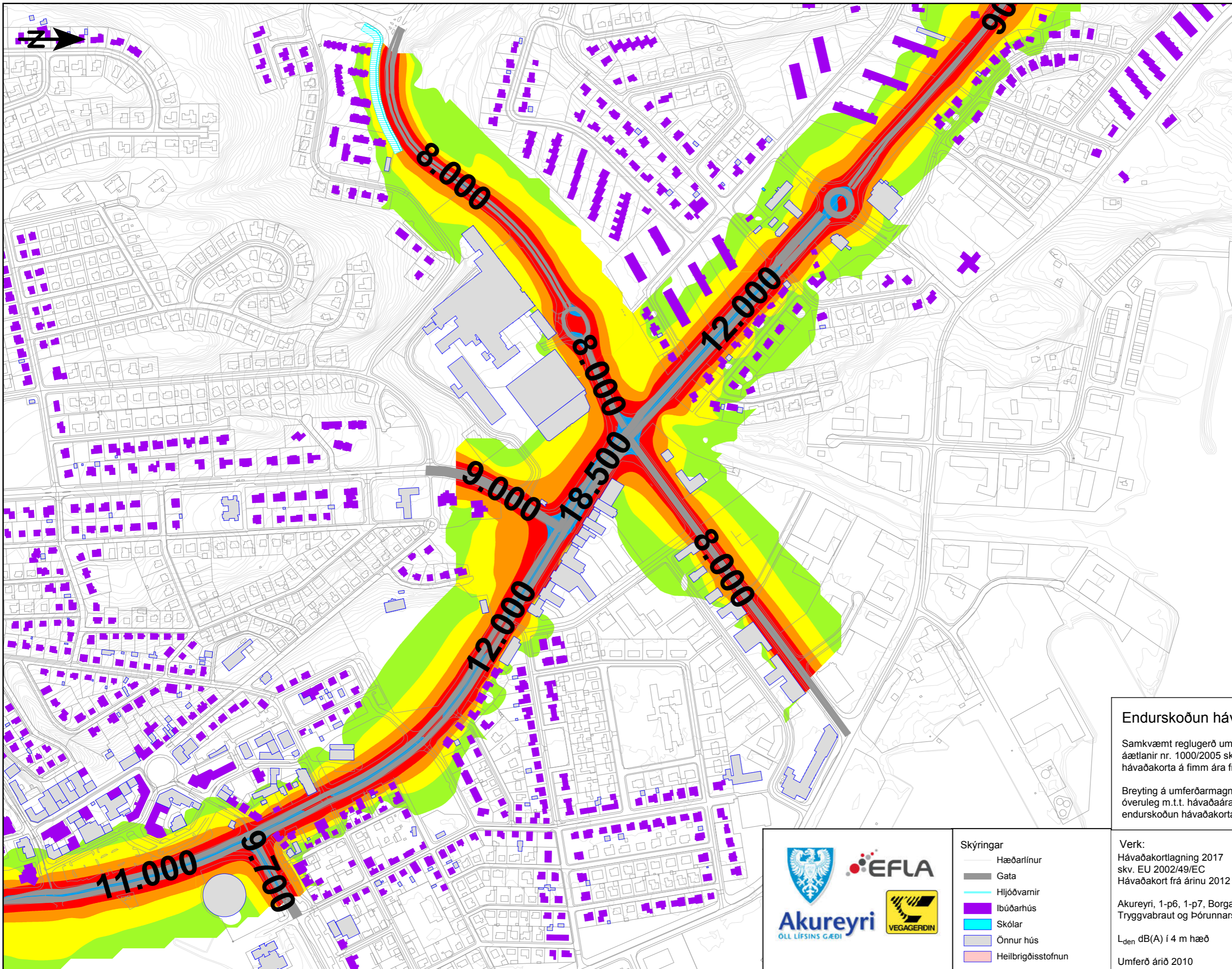
Verkaupi: Vegagerðin / Akureyri	
Mælikvarði 1:12500	
0 50 100 200 m	
Útgefið: KG	Dags. Maí 2017
Teikning nr. AK - 100	



**Endurskoðun hávaðakorta 2017**

Samkvæmt reglugerð um kortlagningu hávaða og aðgerðar-  
 áætlanir nr. 1000/2005 skal meta þörf á endurskoðun  
 hávaðakorta á fimm ára fresti.

Breyting á umferðarmagni síðustu fimm ár er metin  
 óveruleg m.t.t. hávaðaáraunar og því er ekki þörf á  
 endurskoðun hávaðakorta frá árinu 2012.



**Endurskoðun hávaðakorta 2017**

Samkvæmt reglugerð um kortlagningu hávaða og aðgerðar-áætlanir nr. 1000/2005 skal meta þörf á endurskoðun hávaðakorta á fimm ára fresti.

Breyting á umferðarmagni síðustu fimm ár er metin óveruleg m.t.t. hávaðaáraunar og því er ekki þörf á endurskoðun hávaðakorta frá árinu 2012.

- Skýringar
- Hæðarlínur
  - Gata
  - Hljóðvamir
  - Íbúðarhús
  - Skólar
  - Önnur hús
  - Heilbrigðisstofnun

Verk:  
Hávaðakortlagning 2017  
skv. EU 2002/49/EC  
Hávaðakort frá árinu 2012

Akureyri, 1-p6, 1-p7, Borgarbraut  
Tryggvabraut og Þórunnarstræti

L<sub>den</sub> dB(A) í 4 m hæð

Umferð árið 2010

Verkkaupi: Vegagerðin / Akureyri	
Mælikvarði 1:5000	
0 25 50 100 m	
Útgefið: KG	Dags. Maí 2017
Teikning nr. AK - 102	



**Endurskoðun hávaðakorta 2017**

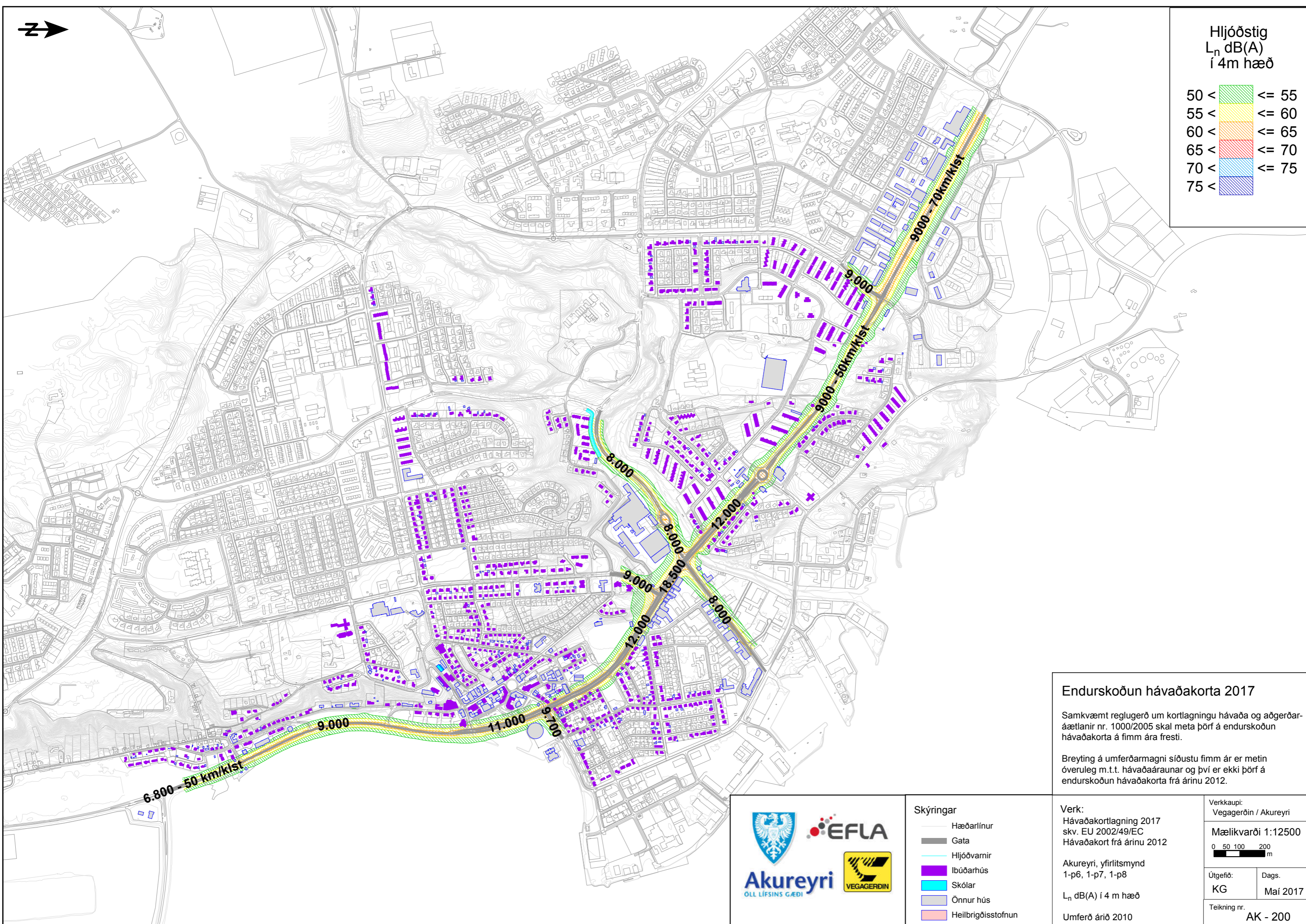
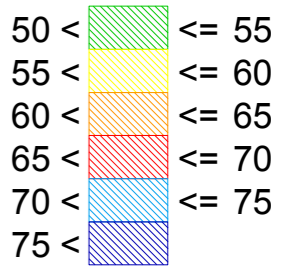
Samkvæmt reglugerð um kortlagningu hávaða og aðgerðar-  
áætlanir nr. 1000/2005 skal meta þörf á endurskoðun  
hávaðakorta á fimm ára fresti.

Breyting á umferðarmagni síðustu fimm ár er metin  
óveruleg m.t.t. hávaðaáraunar og því er ekki þörf á  
endurskoðun hávaðakorta frá árinu 2012.

<p><b>Akureyri</b> ÖLL LÍFSINS GÆÐI</p> <p><b>EFLA</b></p> <p><b>VEGAGERÐIN</b></p>	<p>Skýringar</p> <ul style="list-style-type: none"> <li>— Hæðarlínur</li> <li>— Gata</li> <li>— Hljóðvamir</li> <li>■ Íbúðarhús</li> <li>■ Skólar</li> <li>■ Önnur hús</li> <li>■ Heilbrigðisstofnun</li> </ul>	<p>Verk:</p> <p>Hávaðakortlagning 2017 skv. EU 2002/49/EC Hávaðakort frá árinu 2012</p> <p>Akureyri, 1-p7, 1-p8 og Strandgata</p> <p>L<sub>den</sub> dB(A) í 4 m hæð</p> <p>Umferð árið 2010</p>	<p>Verkkaupi: Vegagerðin / Akureyri</p> <p>Mælikvarði 1:5000</p> <p>0 25 50 100 m</p> <p>Útgefið: Dags.</p> <p>KG Maí 2017</p> <p>Teikning nr. AK - 103</p>
---	---	--	---



Hljóðstig  
L<sub>n</sub> dB(A)  
í 4m hæð



### Endurskoðun hávaðakorta 2017

Samkvæmt reglugerð um kortlagningu hávaða og aðgerðar-  
áætlanir nr. 1000/2005 skal meta þörf á endurskoðun  
hávaðakorta á fimm ára fresti.

Breyting á umferðarmagni síðustu fimm ár er metin  
óveruleg m.t.t. hávaðaáraunar og því er ekki þörf á  
endurskoðun hávaðakorta frá árinu 2012.

- Skýringar
- Hæðarlínur
  - Gata
  - Hljóðvarnir
  - Íbúðarhús
  - Skólar
  - Önnur hús
  - Heilbrigðisstofnun

Verk:  
Hávaðakortlagning 2017  
skv. EU 2002/49/EC  
Hávaðakort frá árinu 2012

Akureyri, yfirlitsmynd  
1-p6, 1-p7, 1-p8

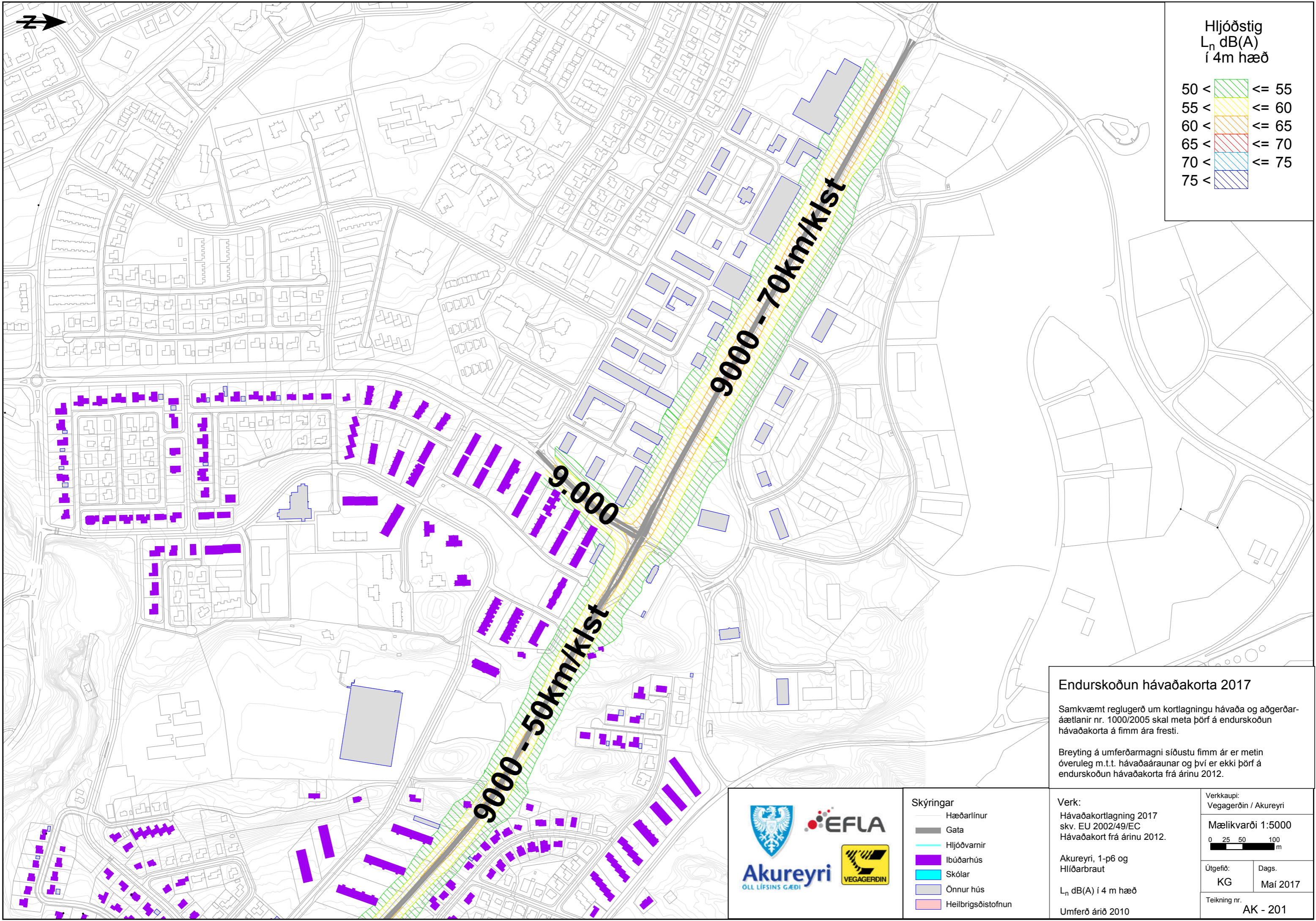
L<sub>n</sub> dB(A) í 4 m hæð

Umferð árið 2010

Verkkaupi:  
Vegagerðin / Akureyri

Mælikvarði 1:12500

Útgefið:	Dags.
KG	Mái 2017
Teikning nr.	AK - 200



Hljóðstig  
L<sub>n</sub> dB(A)  
í 4m hæð

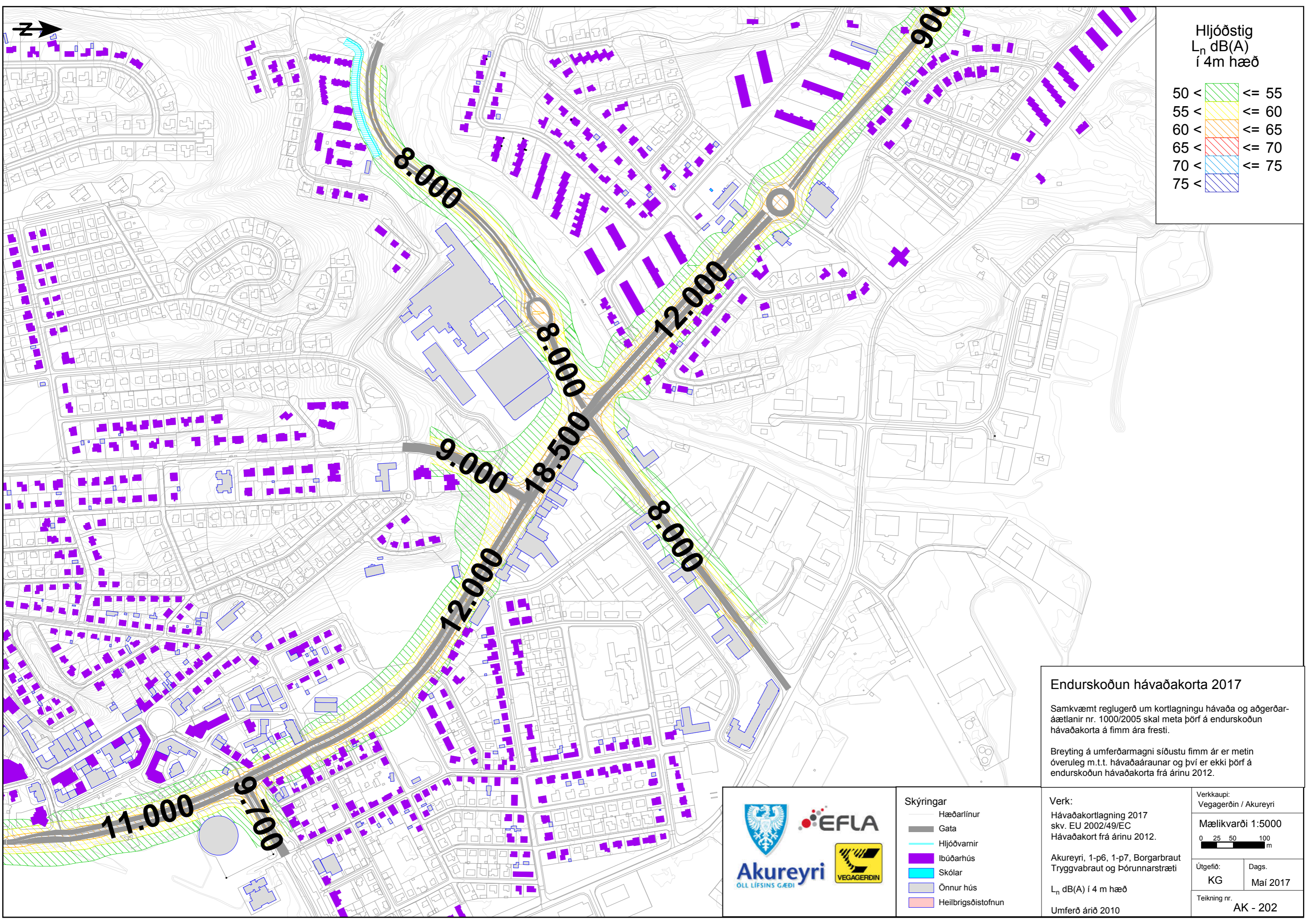
50 <		<= 55
55 <		<= 60
60 <		<= 65
65 <		<= 70
70 <		<= 75
75 <		

**Endurskoðun hávaðakorta 2017**

Samkvæmt reglugerð um kortlagningu hávaða og aðgerðar-  
áætlanir nr. 1000/2005 skal meta þörf á endurskoðun  
hávaðakorta á fimm ára fresti.

Breyting á umferðarmagni síðustu fimm ár er metin  
óveruleg m.t.t. hávaðaáraunar og því er ekki þörf á  
endurskoðun hávaðakorta frá árinu 2012.

	<b>Skýringar</b> Hæðarlínur Gata Hljóðvarnir Íbúðarhús Skólar Önnur hús Heilbrigðisstofnun	<b>Verk:</b> Hávaðakortlagning 2017 skv. EU 2002/49/EC Hávaðakort frá árinu 2012.  Akureyri, 1-pöð og Hlíðarbraut  L <sub>n</sub> dB(A) í 4 m hæð  Umferð árið 2010	Verkaup: Veggagerðin / Akureyri  <b>Mælikvarði 1:5000</b>   Útgefið: Dags. KG Maí 2017  Teikning nr. AK - 201



Hljóðstig  
L<sub>n</sub> dB(A)  
í 4m hæð

50 <		<= 55
55 <		<= 60
60 <		<= 65
65 <		<= 70
70 <		<= 75
75 <		

### Endurskoðun hávaðakorta 2017

Samkvæmt reglugerð um kortlagningu hávaða og aðgerðar-  
áætlanir nr. 1000/2005 skal meta þörf á endurskoðun  
hávaðakorta á fimm ára fresti.

Breyting á umferðarmagni síðustu fimm ár er metin  
óveruleg m.t.t. hávaðaáraunar og því er ekki þörf á  
endurskoðun hávaðakorta frá árinu 2012.

Skýringar

	Hæðarlínur
	Gata
	Hljóðvarnir
	Ibúðarhús
	Skólar
	Önnur hús
	Heilbrigðisstofnun

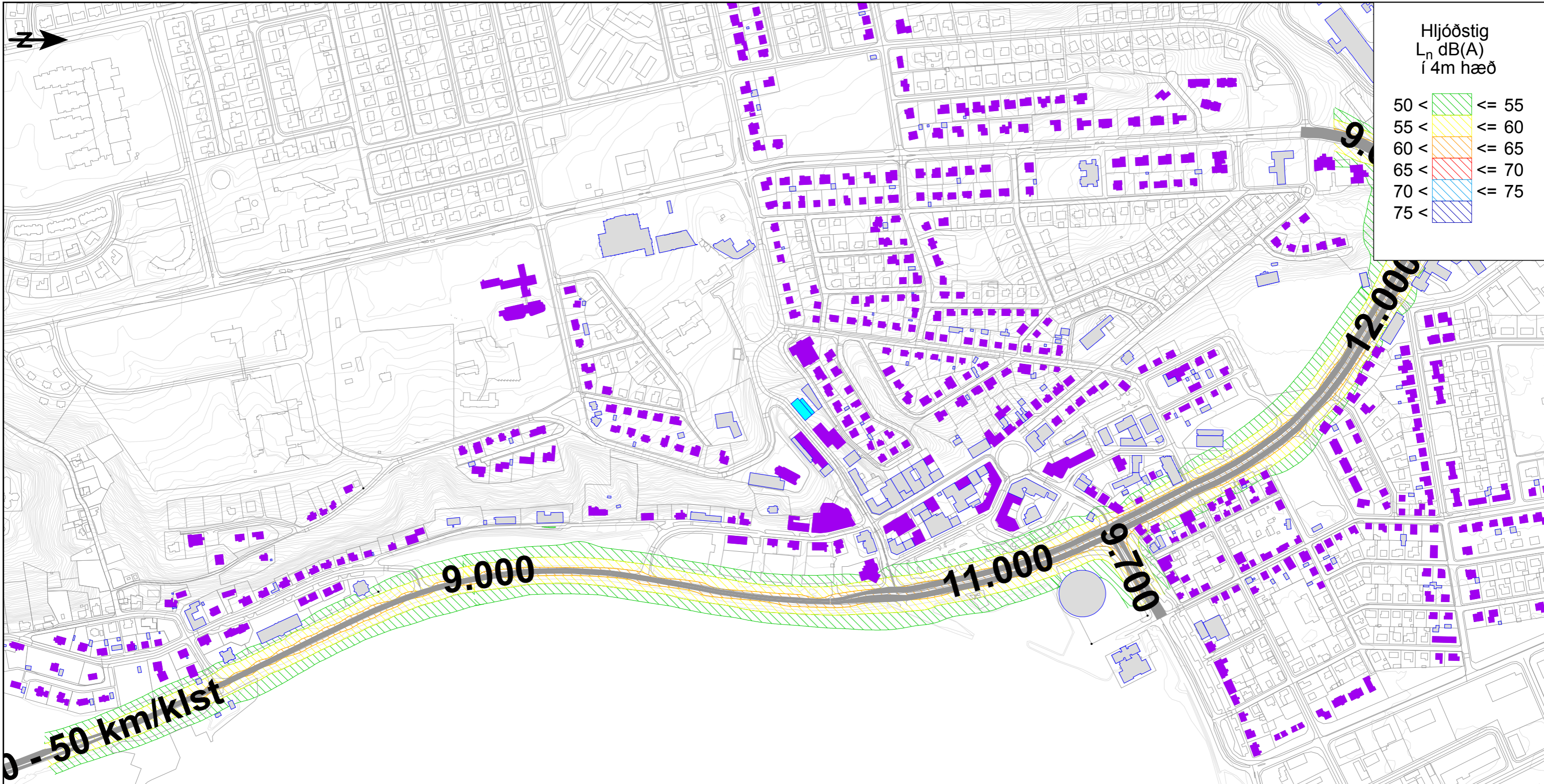
Verk:  
Hávaðakortlagning 2017  
skv. EU 2002/49/EC  
Hávaðakort frá árinu 2012.

Akureyri, 1-p6, 1-p7, Borgarbraut  
Tryggvabraut og Þórunnarstræti

L<sub>n</sub> dB(A) í 4 m hæð

Umferð árið 2010

Verkkaupi: Vegagerðin / Akureyri	
Mælikvarði 1:5000	
Útgefið:	Dags.
KG	Mái 2017
Teikning nr.	AK - 202



Hljóðstig  
L<sub>n</sub> dB(A)  
í 4m hæð

50 <		<= 55
55 <		<= 60
60 <		<= 65
65 <		<= 70
70 <		<= 75
75 <		

**Endurskoðun hávaðakorta 2017**

Samkvæmt reglugerð um kortlagningu hávaða og aðgerðar-  
áætlanir nr. 1000/2005 skal meta þörf á endurskoðun  
hávaðakorta á fimm ára fresti.

Breyting á umferðarmagni síðustu fimm ár er metin  
óveruleg m.t.t. hávaðaáraunar og því er ekki þörf á  
endurskoðun hávaðakorta frá árinu 2012.

	<b>Skýringar</b> Hæðarlínur Gata Hljóðvarnir Íbúðarhús Skólar Önnur hús Heilbrigðisstofnun	<b>Verk:</b> Hávaðakortlagning 2017 skv. EU 2002/49/EC Hávaðakort frá árinu 2012.  Akureyri, 1-p7, 1-p8 og Strandgata  L <sub>n</sub> dB(A) í 4 m hæð  Umferð árið 2010	Verkkaupi: Vegagerðin / Akureyri  <b>Mælikvarði 1:5000</b>   Útgefið: Dags. KG Maí 2017  Teikning nr. AK - 203
--	---	---	--